

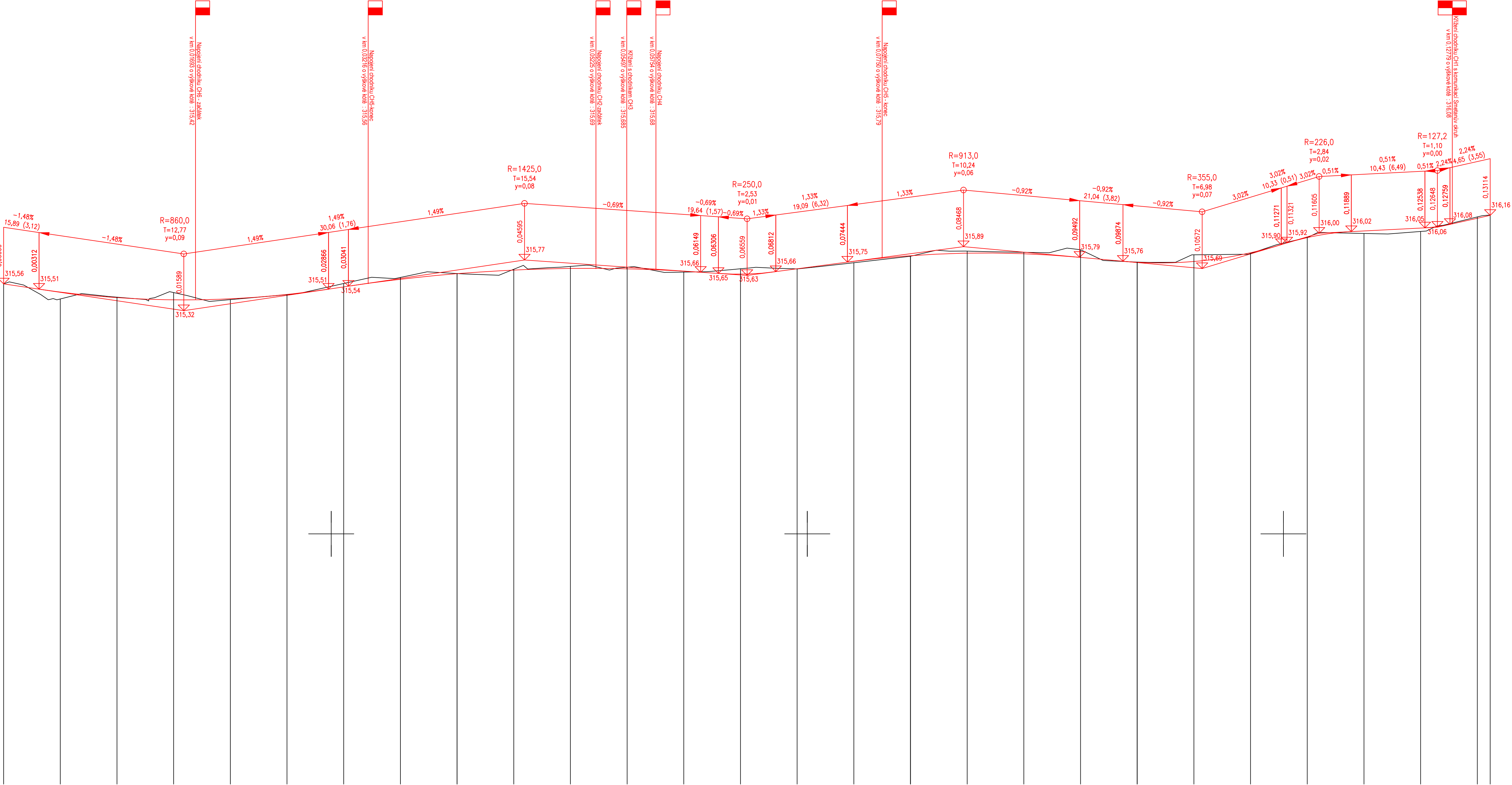
PODÉLNÝ PROFIL CHODNÍKU - CH1  
M 1:200/20

Rozsah: km 0,00000 - km 0,13114

KRAJ:  
KATASTRÁLNÍ OZEMÍ:  
PARCELY:  
DRUH POZEMKŮ:

MORAVSKOSLEZSKÝ  
KRNOV - HORNÍ PŘEDMĚSTÍ  
116, 996/1, 428/1, 1003  
OSTATNÍ PLOCHA

SKLONOVÉ POMĚRY:

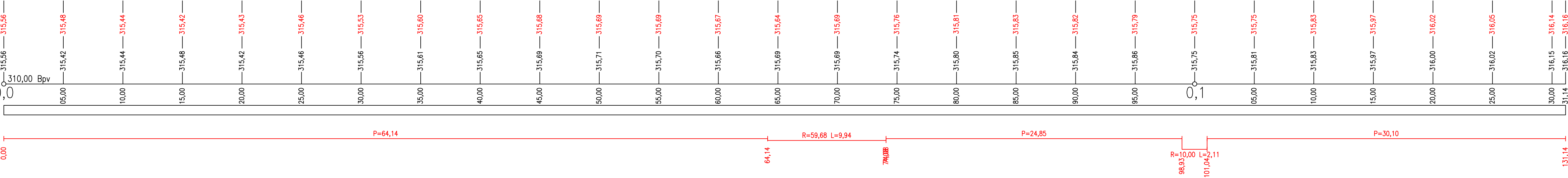


ZMĚNA PŘÍČ. SKLONU:

KÓTY NIVELETY:

KÓTY TERÉNU:  
SROVNÁVACÍ ROVINA  
STANIČENÍ:  
VZDÁLENOST PŘ. ŘEZŮ:

SMĚROVÉ POMĚRY:



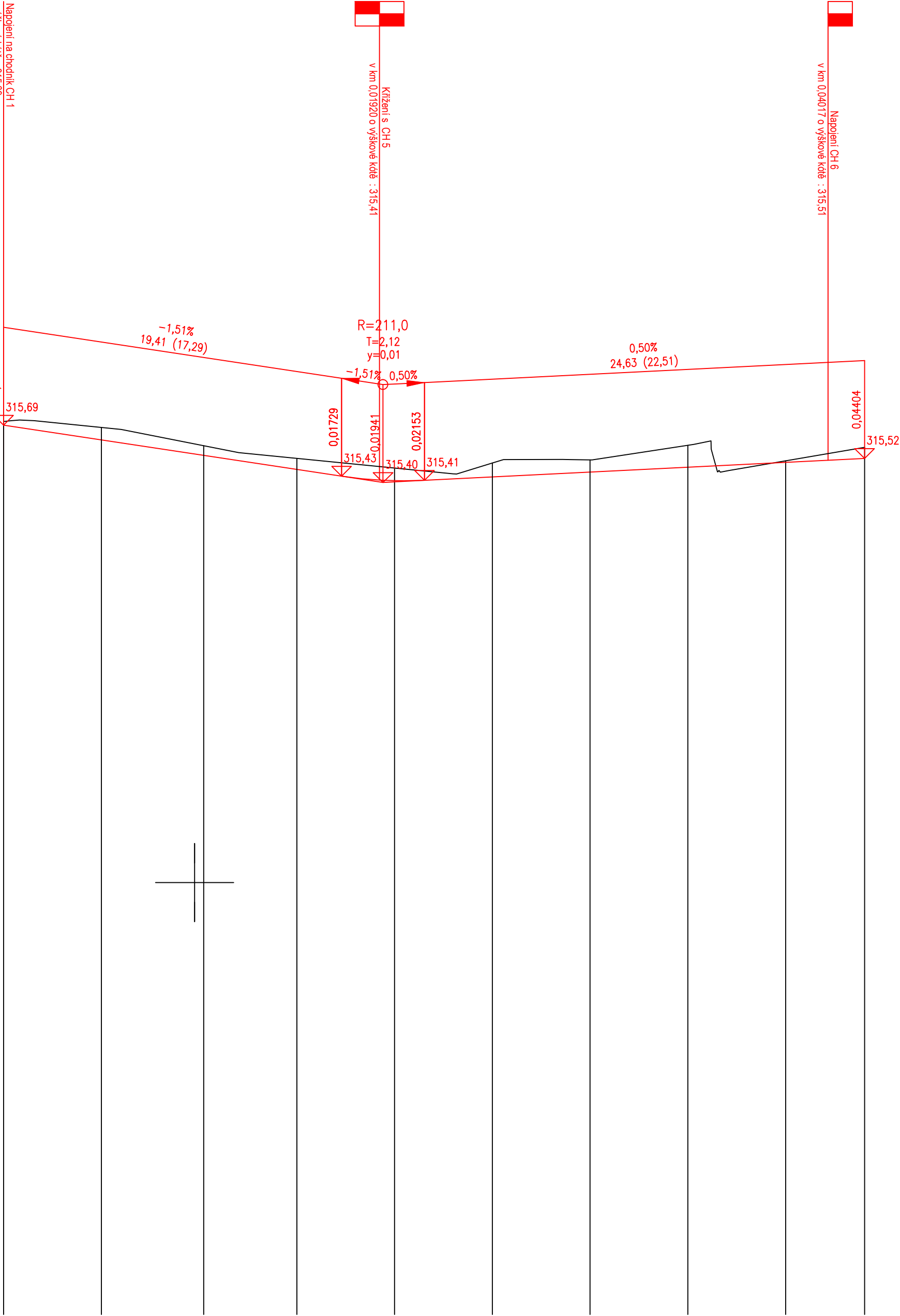
PODÉLNÝ PROFIL CHODNÍKU - CH2  
M 1:200/20

Rozsah: km 0,00000 - km 0,04404

KRAJ:  
KATASTRÁLNÍ OZEMÍ:  
PARCELY:  
DRUH POZEMKŮ:

MORAVSKOSLEZSKÝ  
KRNOV - HORNÍ PŘEDMĚSTÍ  
116, 1003  
OSTATNÍ PLOCHA

SKLONOVÉ POMĚRY:

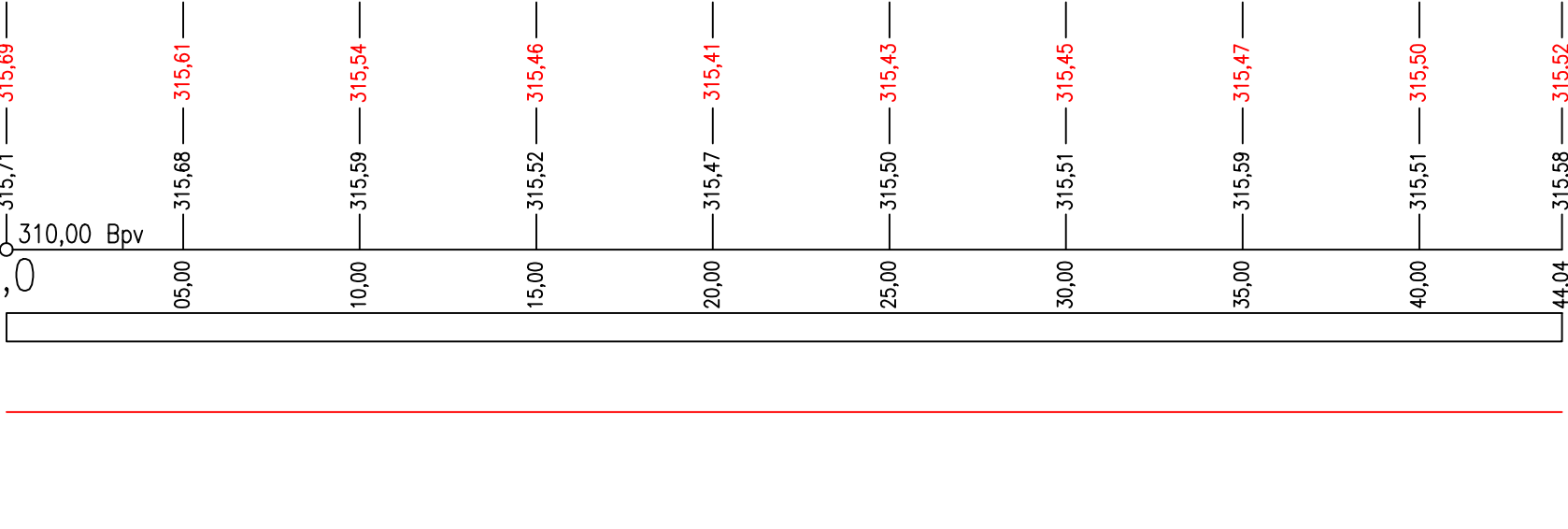



ZMĚNA PŘÍČ. SKLONU:

KÓTY NIVELETY:

KÓTY TERÉNU:  
SROVNÁVACÍ ROVINA  
STANIČENÍ:  
VZDÁLENOST PŘ. ŘEZŮ:

SMĚROVÉ POMĚRY:



Souřadnicový systém: S-JTSK			
Výškový systém: B.p.v.			
PROJEKTANT	KONTROLA	ZODP. PROJEKTANT	 VIAT s.r.o. Lidická 19/700 602 00 Brno IČO: 65705398 PROJEKTANT KANCELÁŘ
Ing. Petr Gurka	Ing. arch. Marek Juránek	Ing. Petr Gurka	
INVESTOR	Město Krnov, Hlavní náměstí 1, 794 01 Krnov		
KRAJ: Moravskoslezský	KATASTR. ÚZEMÍ: Krnov - Horní Předměstí (674/737)		
STAVBA:			
Dopravní řešení Smetanova okruhu v Krnově			
SO ŘEŠ - CHODNÍKY SMETANOVY SADY			
ORSAH			
PODÉLNÝ PROFIL CHODNÍKŮ CH1 A CH2			